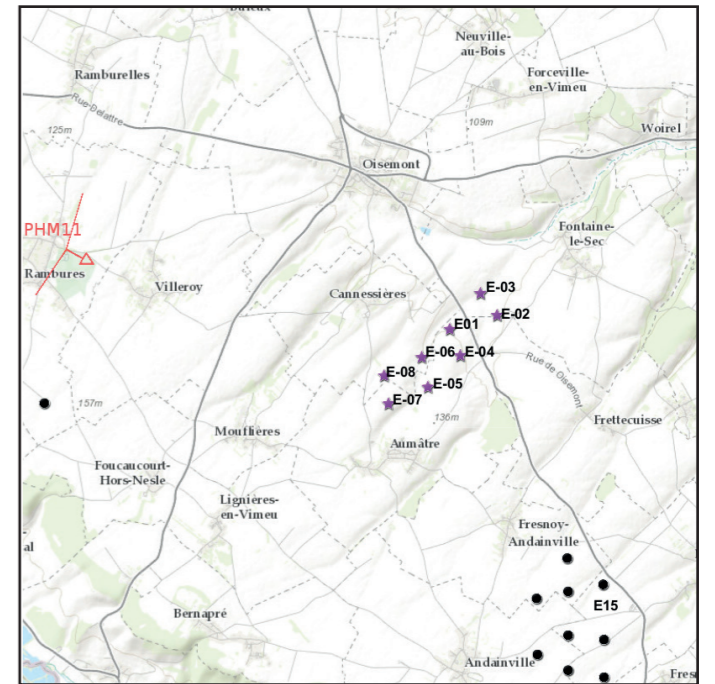




n° PHM	11
Date et heure de la prise de vue	04/03/2014 15:57
X	E1° 42' 27,948"
Y	N49° 56' 43,202"
angle de prise de vue	187°
distance à la première éolienne	4796 m
nombre d'éoliennes visibles du projet	0

Photomontage n° 11      Château de Rambures (Est du bâtiment)



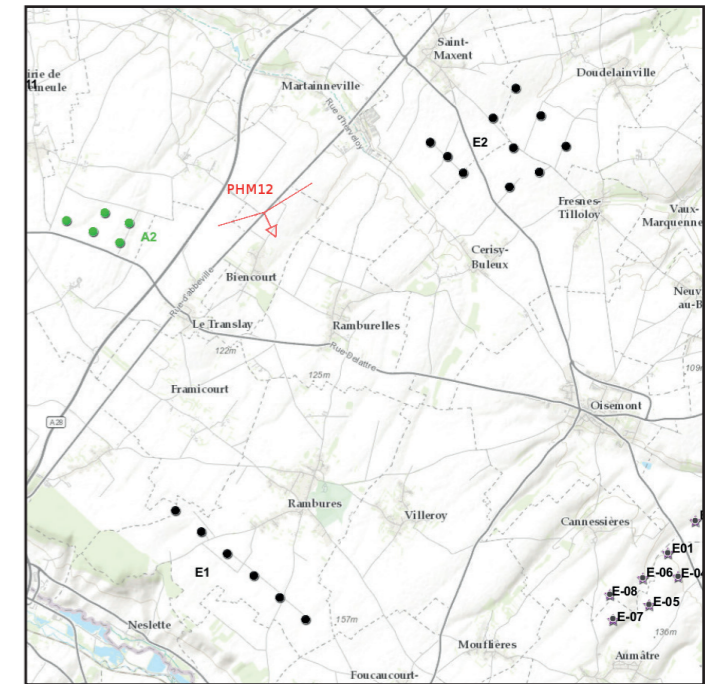








n° PHM	12
Date et heure de la prise de vue	05/03/2014
	14:48
X	E1° 41' 40,797"
Y	N49° 59' 0,255"
angle de prise de vue	187°
distance à la première éolienne	8072 m
nombre d'éoliennes visibles du projet	4

Photomontage n° 12 RD928 entre Biencourt et St Maxent



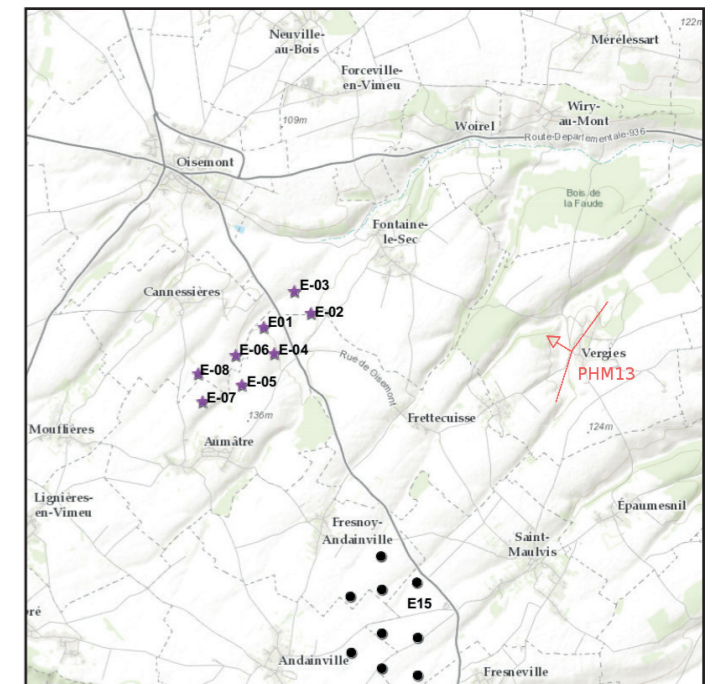







n° PHM	13
Date et heure de la prise de vue	04/03/2014
	12:18
X	E1° 50' 36,672"
Y	N49° 55' 56,417"
angle de prise de vue	152°
distance à la première éolienne	3723 m
nombre d'éoliennes visibles du projet	0

Photomontage n° 13      Vergies carrefour Ouest du bourg



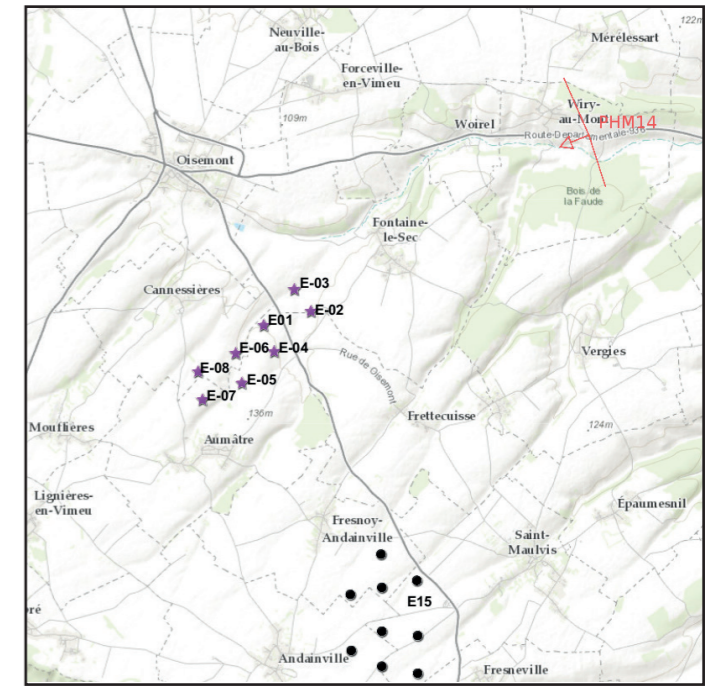






n° PHM	14
Date et heure de la prise de vue	05/03/2014
	12:00
X	E1° 50' 48,335"
Y	N49° 57' 33,171"
angle de prise de vue	131°
distance à la première éolienne	4618 m
nombre d'éoliennes visibles du projet	2

Photomontage n° 14 RD936 dans la vallée à Wiry









n° PHM	15
Date et heure de la prise de vue	05/03/2014
	13:48
X	E1° 42' 6,692"
Y	N49° 52' 44,269"
angle de prise de vue	179°
distance à la première éolienne	7212 m
nombre d'éoliennes visibles du projet	0

Photomontage n° 15	RD7 à l'Est du Courval
--------------------	------------------------

