



PROJET EOLIEN DU HAUT PLATEAU

Communes de BARLEUX, BELLOY-EN-SANTERRE et VILLERS CARBONNEL (80)

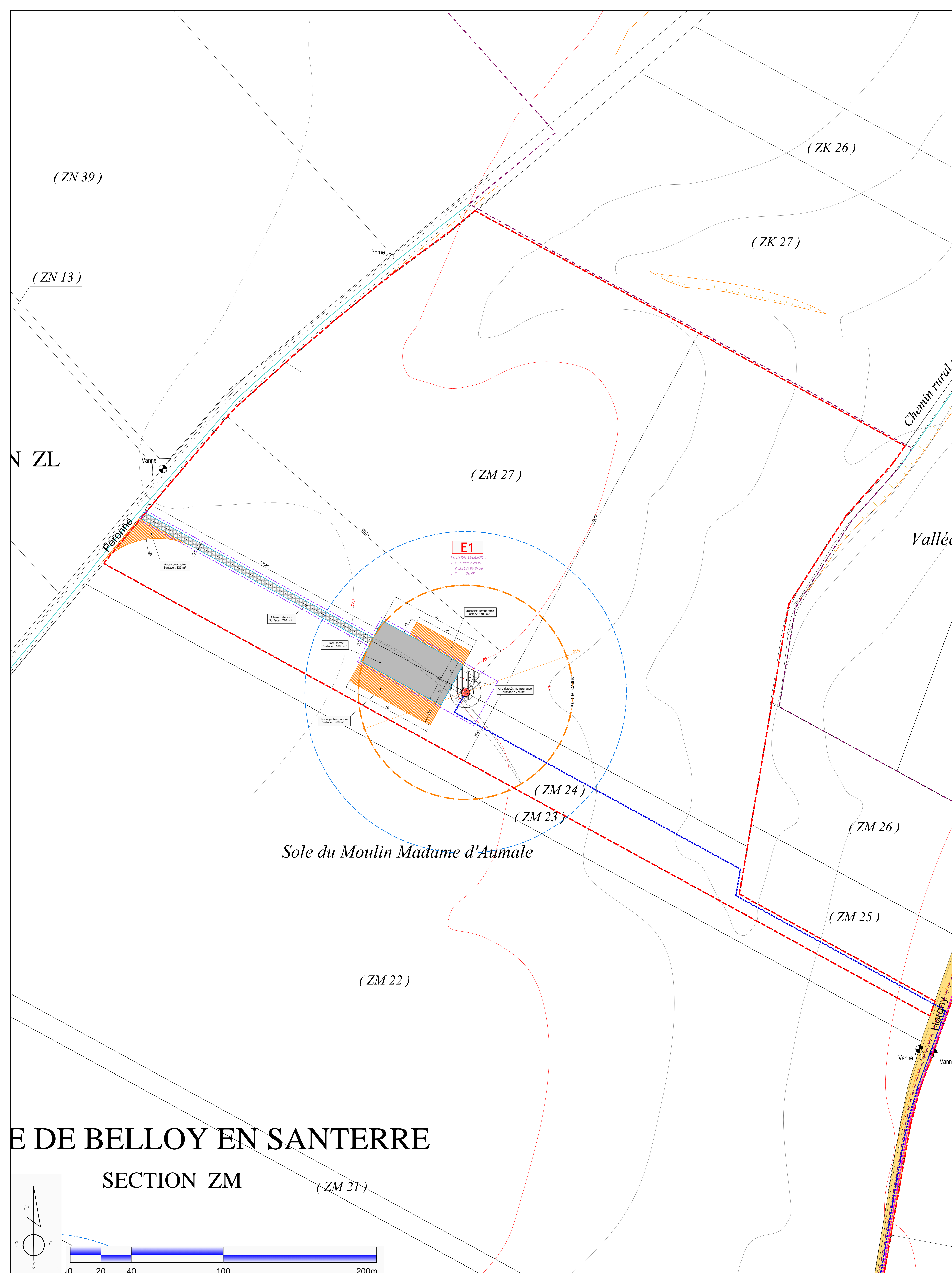
DOSSIER D'AUTORISATION UNIQUE



PLANS AU 1/1000

Nom fichier informatique : 2.2.3-Plans1/1000

MARS 2016



LEGENDE :

- Rayon de 35 m autour des installations projetées (autour de l'emprise du rotor des éoliennes et autour des limites des postes de livraison)
- Limites de Communes
- Limites de Sections
- Ligne Electrique EDF THT
- Limites de propriété
- Emprise foncière
- Canalisation d'eau enterrée - Busage
- Position et emprise du rotor de l'éolienne (Ø 140 m)
- Positions Postes de Livraison (PL1/PL2/PL3)
- PL 1 - Câblage électrique enterré (Liaisons E1/E2/E3)
- PL 2 - Câblage électrique enterré (Liaisons E4/E5/E7/E8/E10)
- PL 3 - Câblage électrique enterré (Liaisons E6/E9/E11)
- Chemin d'accès à renforcer
- Chemin d'accès à créer
- Aire de grutage
- Zone de giration provisoire (plate-forme et accès)
- Bâtiments durs (ex : habitations, commerces, etc ...)
- Bâtiments légers (ex : hangars, garages, etc ...)

PROJET EOLIEN DU HAUT PLATEAU
 Communes de Barleux, Belloy-en-Santerre et Villers-Carbonnel

Maitre d'Ouvrage
 ELICIO FRANCE SAS
 BOULEVARD RICHARD LENCIR 30
 75011 - PARIS
 www.elicio.be

Ce document est la propriété de la société SCHATZLE-WEITLING sarl et ne peut être reproduit sans son autorisation préalable.



Plan d'ensemble (1/9)
 Eolienne E1

Echelle : 1/1000° Première diffusion : 2015 10 15

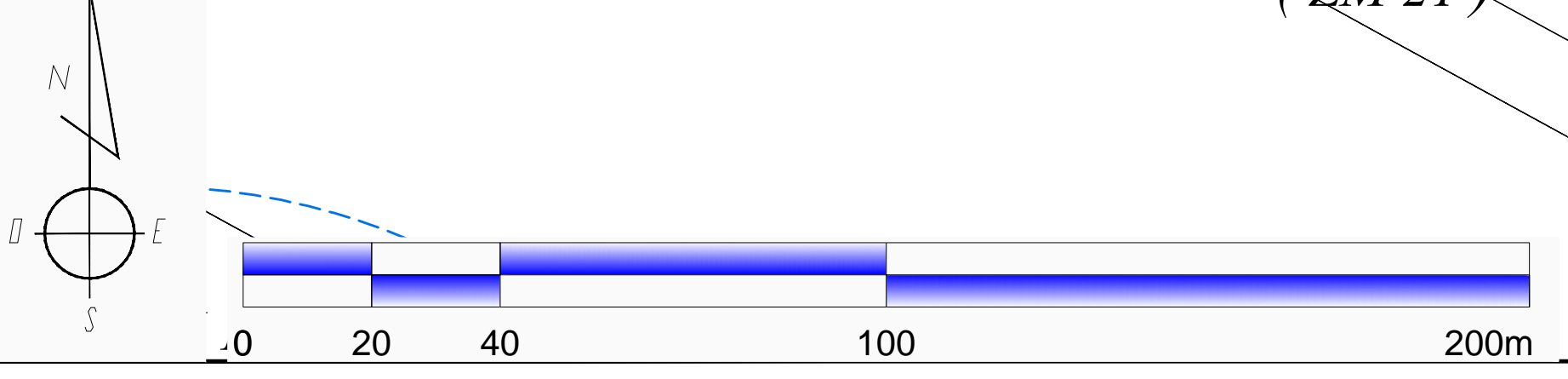
04

Indice	Commentaires	Date	Signature	Vérifié

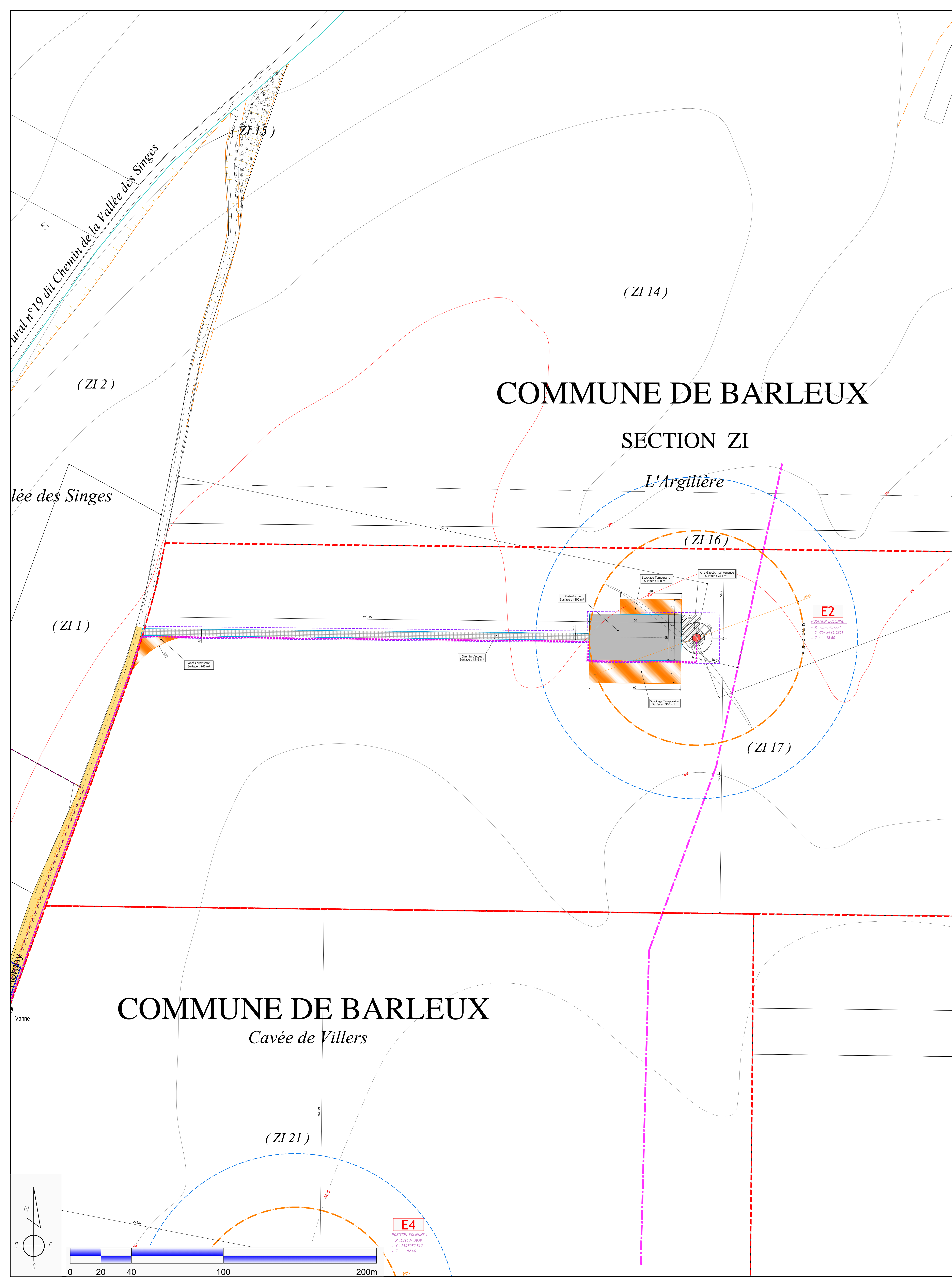
Maitre d'Ouvrage
 SARL SCHATZLE-WEITLING
 Zone Espace Océanis - Bte 1A
 38 Rue Nicolas Tulpier - 54220 MANDEVILLE
 Tél : 03 83 28 22 25 - Fax : 03 83 28 51 45



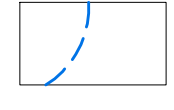






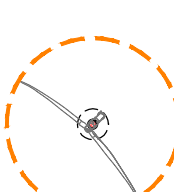




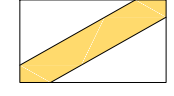
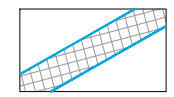
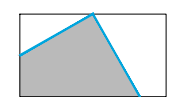

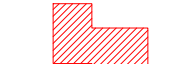

SECTION ZM



2015 24 - PC - b.dwg



LEGENDE :

-  Rayon de 35 m autour des installations projetées (autour de l'emprise du rotor des éoliennes et autour des limites des postes de livraison)
-  Limites de Communes
-  Limites de Sections
-  Ligne Electrique EDF THT
-  Limites de propriété
-  Emprise foncière
-  Canalisation d'eau enterrée - Busage
-  Position et emprise du rotor de l'éolienne (Ø 140 m)
-  Positions Postes de Livraison (PL1/PL2/PL3)
-  PL 1 - Câblage électrique enterré (Liaisons E1/E2/E3)
-  PL 2 - Câblage électrique enterré (Liaisons E4/E5/E7/E8/E10)
-  PL 3 - Câblage électrique enterré (Liaisons E6/E9/E11)
-  Chemin d'accès à renforcer
-  Chemin d'accès à créer
-  Aire de grutage
-  Zone de giration provisoire (plate-forme et accès)
-  Bâtiments durs (ex : habitations, commerces, etc ...)
-  Bâtiments légers (ex : hangars, garages, etc ...)

PROJET EOLIEN DU HAUT PLATEAU
Communes de Barleux, Belloy-en-Santerre et Villers-Carbonnel

Maitre d'Ouvrage
ELICIO FRANCE SAS
BOULEVARD RICHARD LENCIR 30
75011 PARIS
www.elicio.be



Ce document est la propriété de la société SCHATZLE-WEITLING sarl et ne peut être reproduit sans son autorisation préalable.

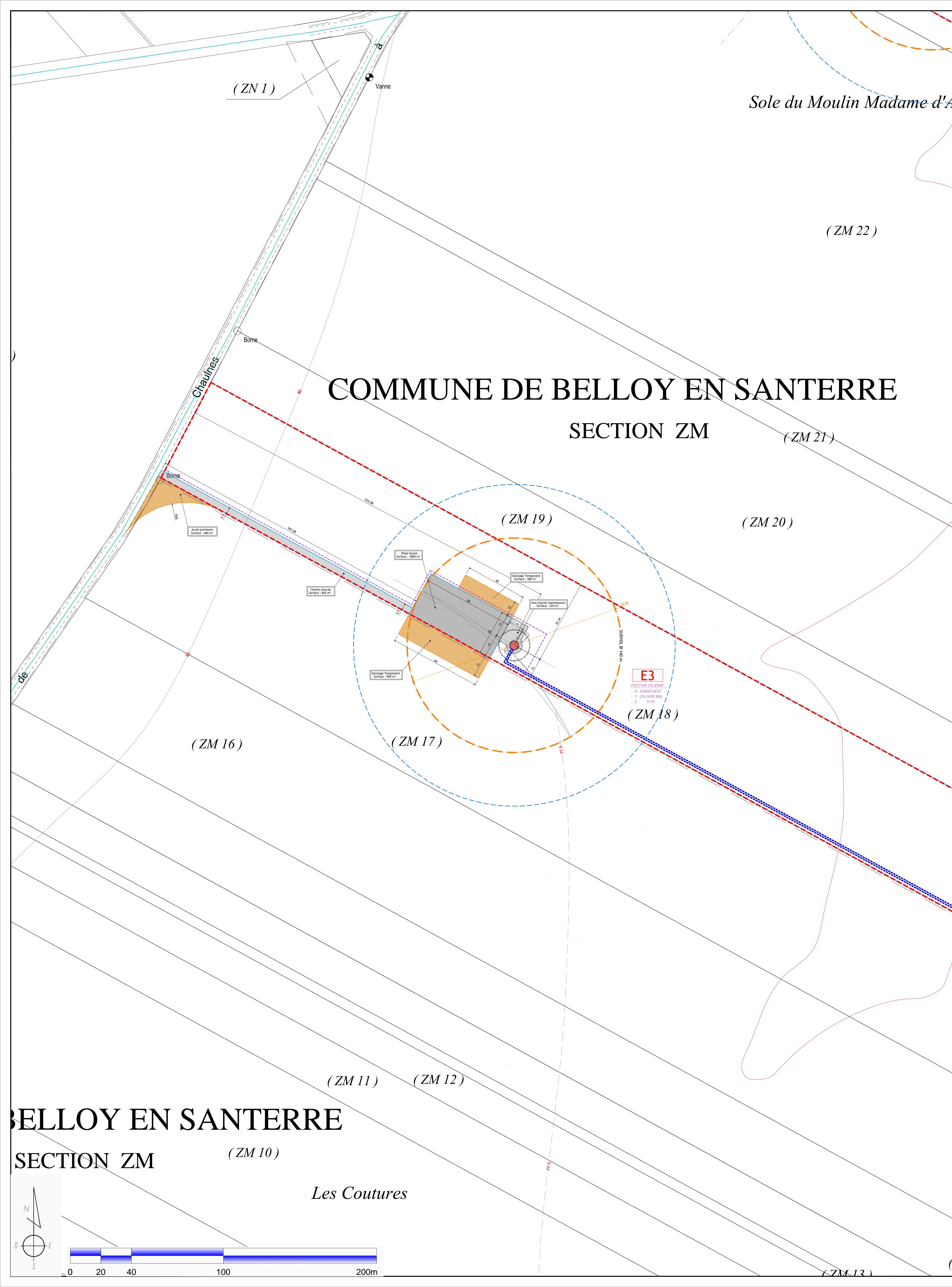
Plan d'ensemble (2/9)		---
Eolienne E2		05
Echelle : 1/1000°	Première diffusion : 2015 10 15	

Indice	Commentaires	Date	Signature	Vérifié

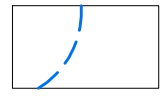
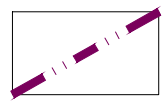





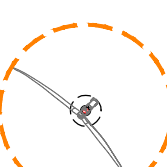






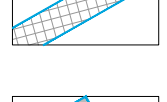



Maitre d'Ouvrage
SARL SCHATZLE WEITLING
Zone Escopart Océanis - Bât 1A
38 Rue Marceau Tourel - 54020 MANDEVILLE
Tel : 03 83 28 22 25 - Fax : 03 83 28 51 45



2015 24 - PC - b.dwg



LEGENDE :

-  Rayon de 35 m autour des installations projetées (autour de l'emprise du rotor des éoliennes et autour des limites des postes de livraison)
-  Limites de Communes
-  Limites de Sections
-  Ligne Electrique EDF THT
-  Limites de propriété
-  Emprise foncière
-  Canalisation d'eau enterrée - Busage
-  Position et emprise du rotor de l'éolienne (Ø 140 m)
-  Positions Postes de Livraison (PL1/PL2/PL3)
-  PL 1 - Câblage électrique enterré (Liaisons E1/E2/E3)
-  PL 2 - Câblage électrique enterré (Liaisons E4/E5/E7/E8/E10)
-  PL 3 - Câblage électrique enterré (Liaisons E6/E9/E11)
-  Chemin d'accès à renforcer
-  Chemin d'accès à créer
-  Aire de grutage
-  Zone de giration provisoire (plate-forme et accès)
-  Bâtiments durs (ex : habitations, commerces, etc ...)
-  Bâtiments légers (ex : hangars, garages, etc ...)

PROJET EOLIEN DU HAUT PLATEAU
Communes de Barleux, Belloy-en-Santerre et Villers-Carbonnel

Maitre d'Ouvrage
ELICIO FRANCE SAS
BOULEVARD RICHARD LENOIR 30
75011 - PARIS
www.elicio.fr



Ce document est la propriété de la société SCHATZLE-WEITLING sarl et ne peut être reproduit sans son autorisation préalable.

Plan d'ensemble (3/9)		---
Eolienne E3		06
Echelle : 1/1000°	Première diffusion : 2015 10 15	

Indice	Commentaires	Date	Signature	Vérifié

Maitre d'œuvre
SARL SCHATZLE-WEITLING
Zone Ecoparc Océanis - Bât 1A
38 Rue Nicolas Turgot - 54220 MANDEVILLE
Tel : 03 83 28 22 25 - Fax : 03 83 28 51 45








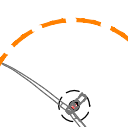





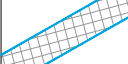

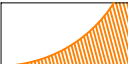


2015 24 - PC - b.dwg

COMMUNE DE VIL

Agrandissement sans échelle - Postes de Livraison

LEGENDE :

-  Rayon de 35 m autour des installations projetées (autour de l'emprise du rotor des éoliennes et autour des limites des postes de livraison)
-  Limites de Communes
-  Limites de Sections
-  Ligne Electrique EDF THT
-  Limites de propriété
-  Emprise foncière
-  Canalisation d'eau enterrée - Busage
-  Position et emprise du rotor de l'éolienne (Ø 140 m)
-  Positions Postes de Livraison (PL1/PL2/PL3)
-  PL 1 - Câblage électrique enterré (Liaisons E1/E2/E3)
-  PL 2 - Câblage électrique enterré (Liaisons E4/E5/E7/E8/E10)
-  PL 3 - Câblage électrique enterré (Liaisons E6/E9/E11)
-  Chemin d'accès à renforcer
-  Chemin d'accès à créer
-  Aire de grutage
-  Zone de giration provisoire (plate-forme et accès)

PROJET EOLIEN DU HAUT PLATEAU

Communes de Barleux, Belloy-en-Santerre et Villers-Carbonnel

Maitre d'Ouvrage
ELICIO FRANCE SAS
BOULEVARD RICHARD LENOIR 30
75011 PARIS
www.elicio.be



Ce document est la propriété de la société SCHATZLE-WEITLING sarl et ne peut être reproduit sans son autorisation préalable.

Plan d'ensemble (6/9)

Eolienne E6

Echelle : 1/1000° Première diffusion : 2015 10 15

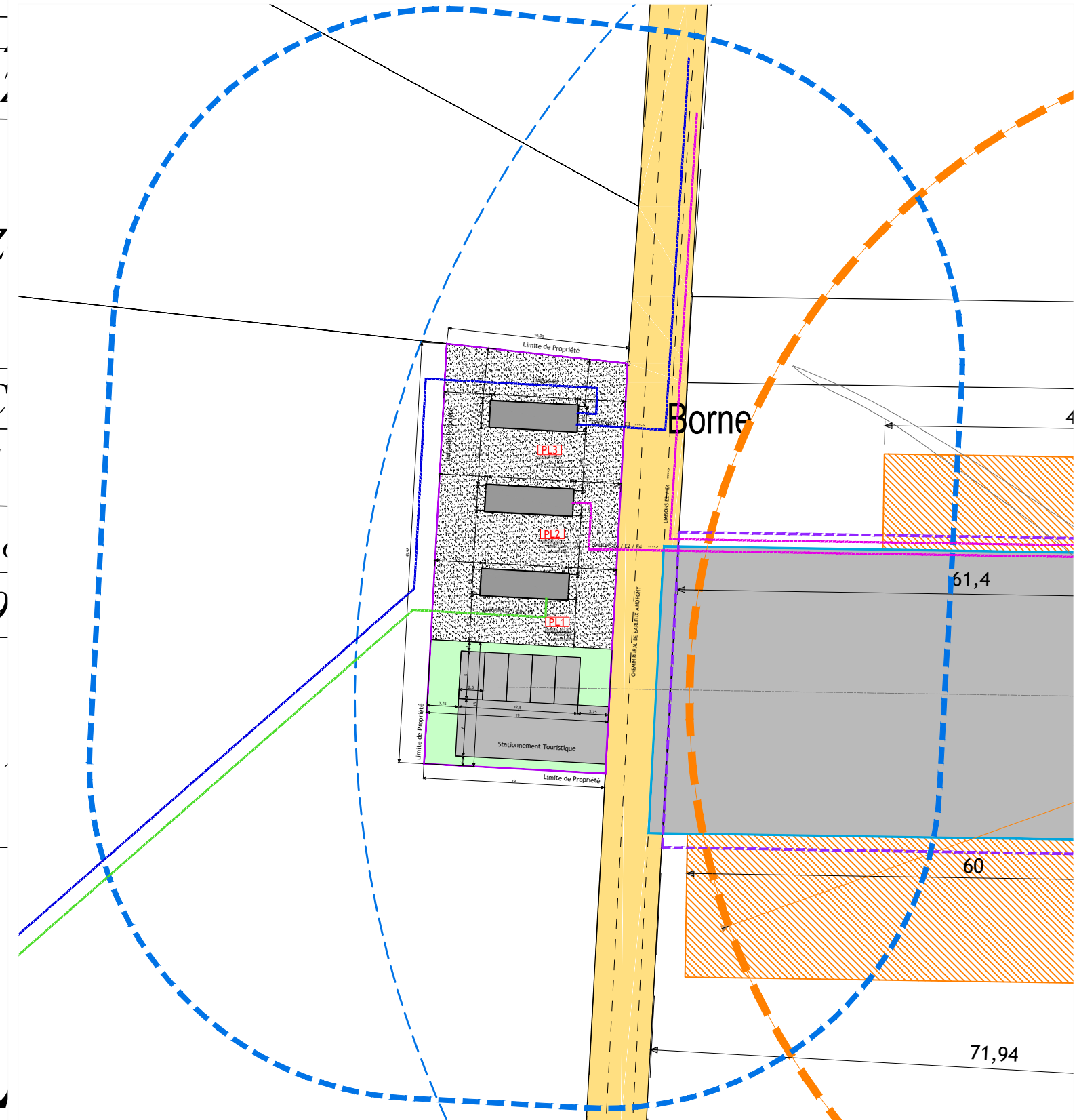
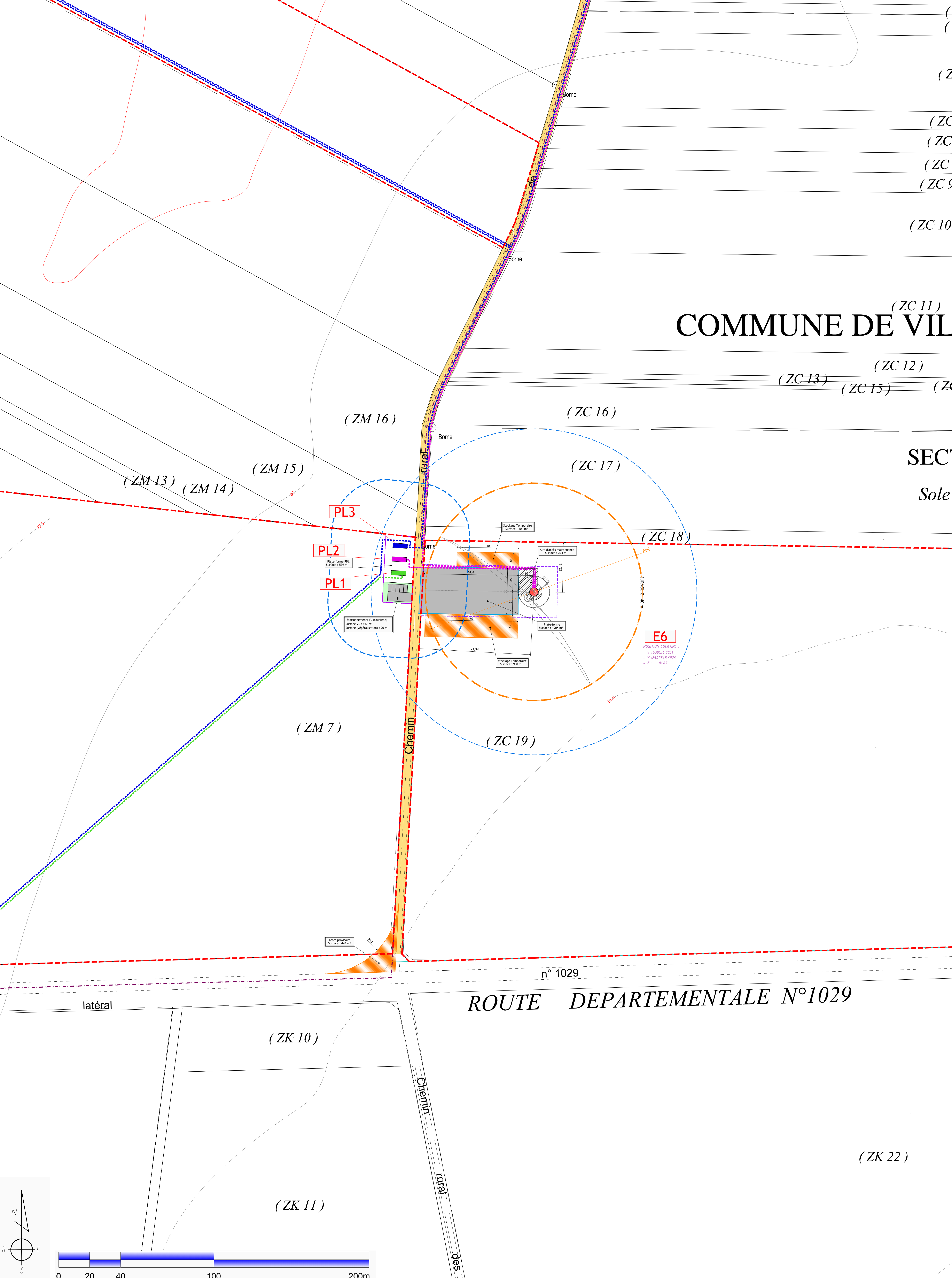
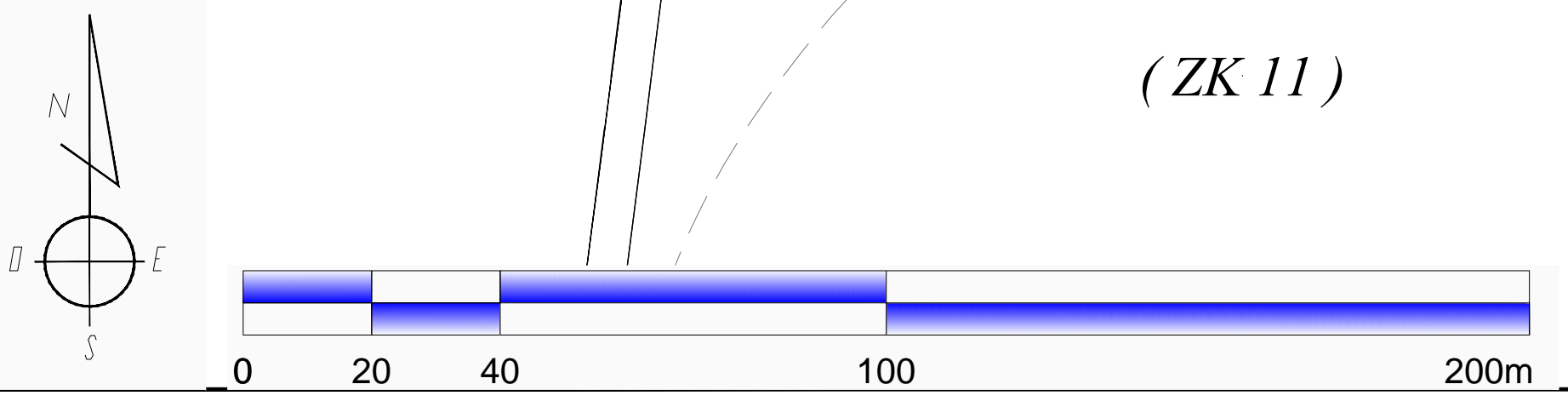
Indice	Commentaires	Date	Signature	Vérifié

Maitre d'Ouvrage
SARL Schatzle Weiting
Zone Escarpé Océanis - Bât 1A
38 Rue Nicolas Tulpier - 54020 MANDEVILLE
Tel : 03 83 28 22 25 - Fax : 03 83 28 51 45



2015 24 - PC - b.dwg

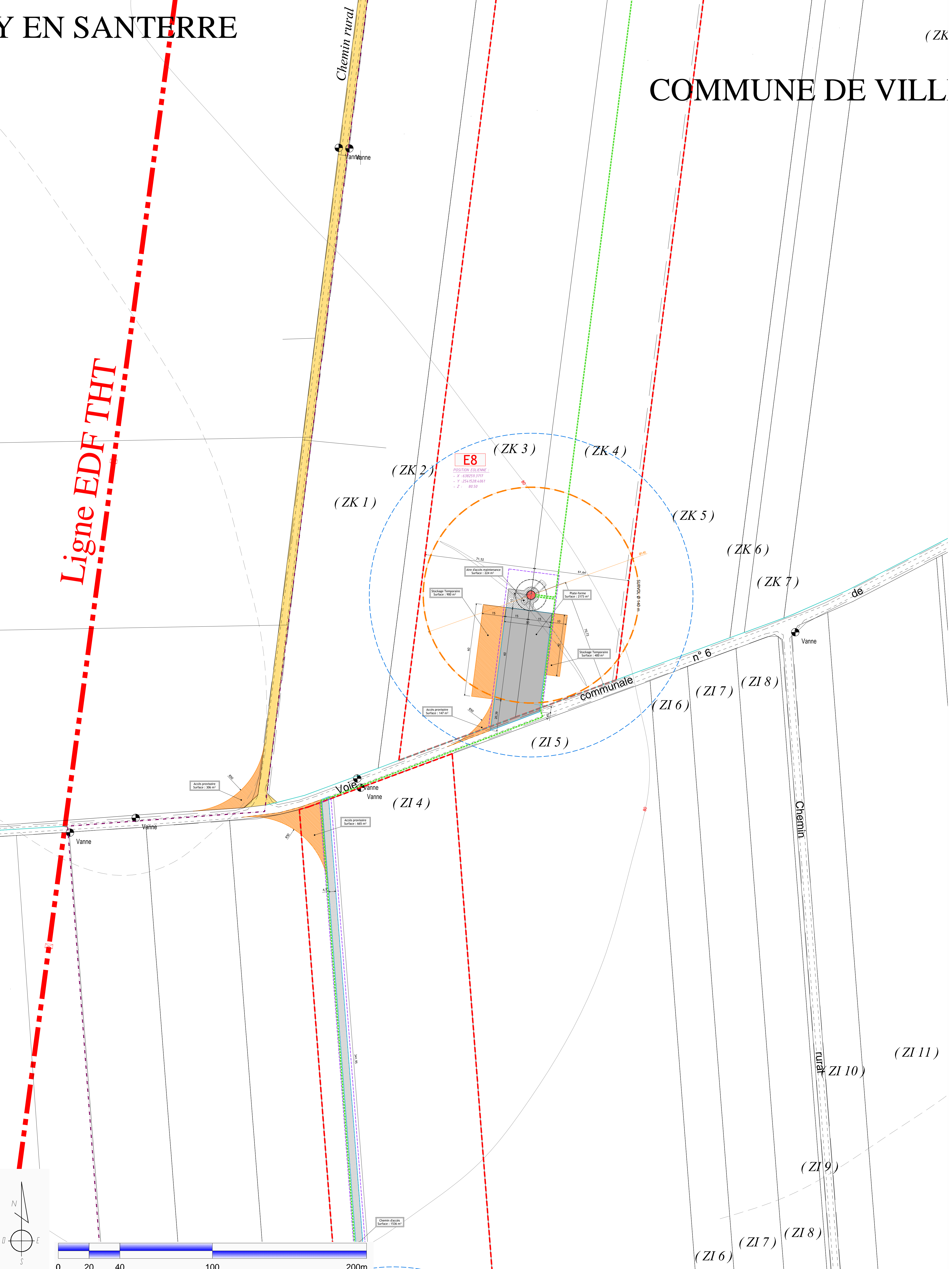
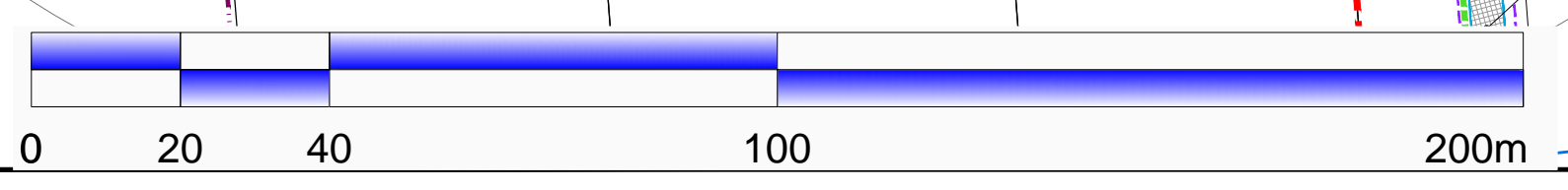
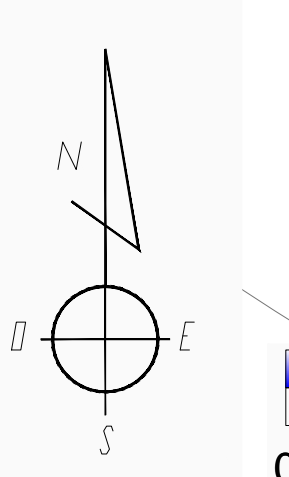
Dossier N° : 2015-18



Ligne EDF THT

LEGENDE :

- Rayon de 35 m autour des installations projetées (autour de l'emprise du rotor des éoliennes et autour des limites des postes de livraison)
- Limites de Communes
- Limites de Sections
- Ligne Electrique EDF THT
- Limites de propriété
- Canalisation d'eau enterrée - Busage
- Position et emprise du rotor de l'éolienne (Ø 140 m)
- Positions Postes de Livraison (PL1/PL2/PL3)
- PL 1 - Câblage électrique enterré (Liaisons E1/E2/E3)
- PL 2 - Câblage électrique enterré (Liaisons E4/E5/E7/E8/E10)
- PL 3 - Câblage électrique enterré (Liaisons E6/E9/E11)
- Chemin d'accès à renforcer
- Chemin d'accès à créer
- Aire de grutage
- Zone de giration provisoire (plate-forme et accès)
- Bâtiments durs (ex : habitations, commerces, etc ...)
- Bâtiments légers (ex : hangars, garages, etc ...)



PROJET EOLIEN DU HAUT PLATEAU
Communes de Barleux, Belloy-en-Santerre et Villers-Carbonnel

Maitre d'Ouvrage
ELICIO FRANCE SAS
BOULEVARD RICHARD LENCIR 30
75011 - PARIS
www.elicio.fr



Ce document est la propriété de la société SCHATZLE-WEITLING sarl et ne peut être reproduit sans son autorisation préalable.

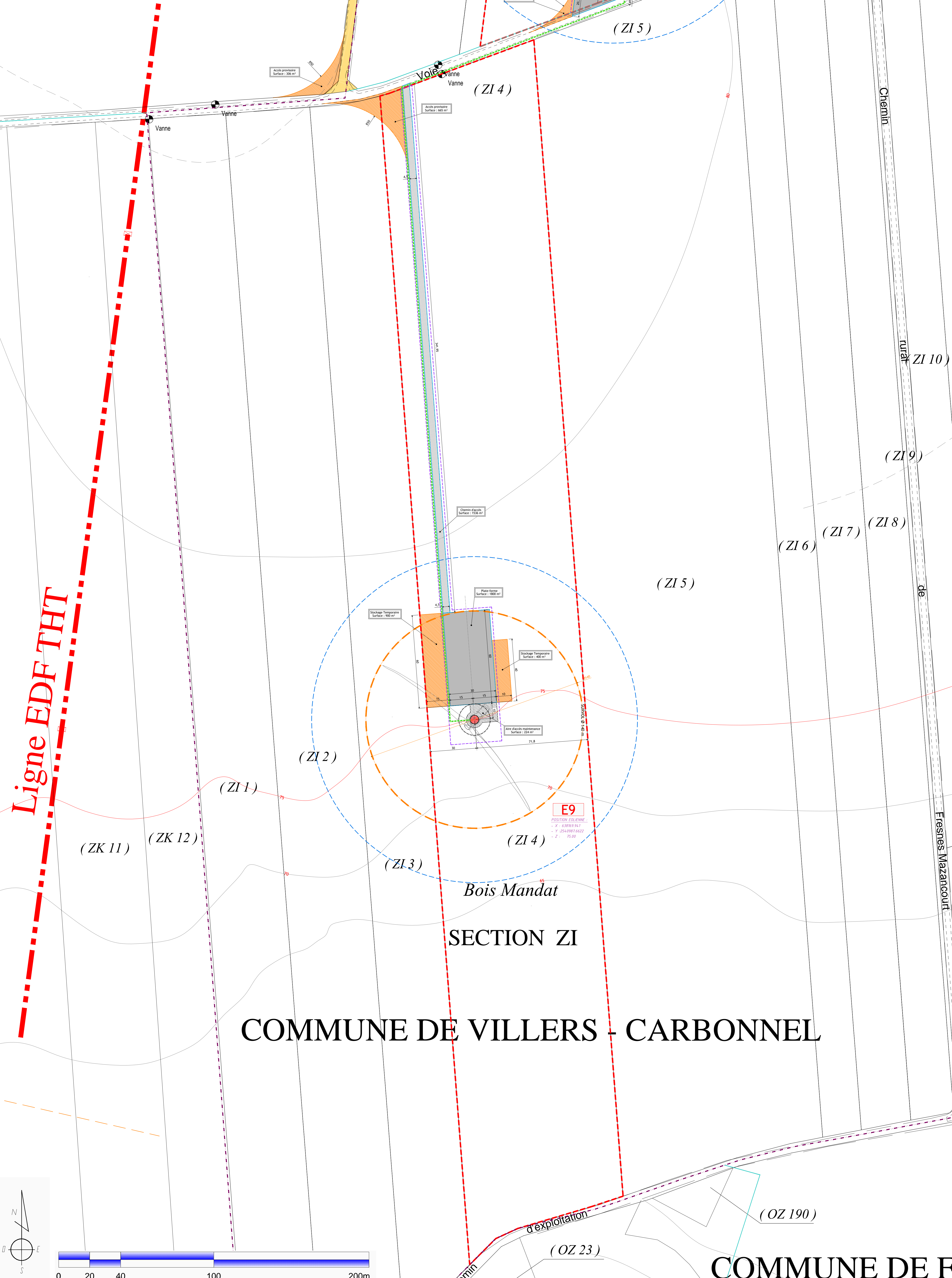
Plan d'ensemble (8/9)		---
Eolienne E8		11
Echelle : 1/1000°	Première diffusion : 2015 10 15	

Indice	Commentaires	Date	Signature	Vérifié

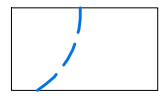

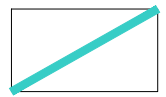


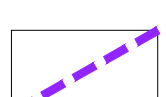

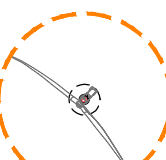










Maitre d'Ouvrage
SARL Schatzle-Weitling
Zone Ecoparc Océanis - Bât 1A
38 Rue Nicolas Tulpier - 54020 MAEUVILLE
Tel : 03 83 28 22 25 - Fax : 03 83 28 51 45



2015 24 - PC_b.dwg



LEGENDE :

-  Rayon de 35 m autour des installations projetées (autour de l'emprise du rotor des éoliennes et autour des limites des postes de livraison)
-  Limites de Communes
-  Limites de Sections
-  Ligne Electrique EDF THT
-  Limites de propriété
-  Emprise foncière
-  Canalisation d'eau enterrée - Busage
-  Position et emprise du rotor de l'éolienne (Ø 140 m)
-  Positions Postes de Livraison (PL1/PL2/PL3)
-  PL 1 - Câblage électrique enterré (Liaisons E1/E2/E3)
-  PL 2 - Câblage électrique enterré (Liaisons E4/E5/E7/E8/E10)
-  PL 3 - Câblage électrique enterré (Liaisons E6/E9/E11)
-  Chemin d'accès à renforcer
-  Chemin d'accès à créer
-  Aire de grutage
-  Zone de giration provisoire (plate-forme et accès)
-  Bâtiments durs (ex : habitations, commerces, etc ...)
-  Bâtiments légers (ex : hangars, garages, etc ...)

Ligne EDF THT

SECTION ZI
COMMUNE DE VILLERS - CARBONNEL

PROJET EOLIEN DU HAUT PLATEAU
Communes de Barleux, Belloy-en-Santerre et Villers-Carbonnel

Maitre d'Ouvrage
ELICIO FRANCE SAS
BOULEVARD RICHARD LENCIR 30
75511 PARIS
www.elicio.be

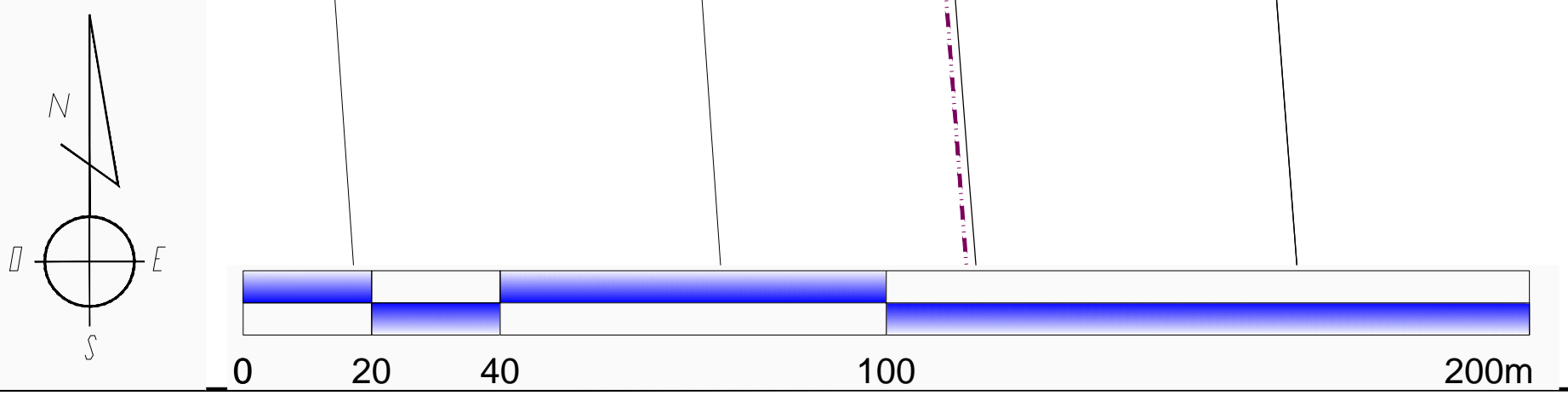


Ce document est la propriété de la société SCHATZLE-WEITLING sarl et ne peut être reproduit sans son autorisation préalable.

Plan d'ensemble (9/9)		---
Eolienne E9		12
Echelle : 1/1000°	Première diffusion : 2015 10 15	

Indice	Commentaires	Date	Signature	Vérifié

Maitre d'Ouvrage
SARL Schatzle-Weitling
Zone Escopet Oubert - Bât 1A
38 Rue Nicolas Tassel - 54220 MANDEVILLE
Tel : 03 83 28 22 25 - Fax : 03 83 28 51 45



2015 24 - PC - b.dwg